

PLAN DE PREVENTION DES RISQUES D'INONDATION



Pont du Cher à Saint-Amand-Montrond et Orval

Cher, Loubière et Marmande à Saint-Amand-Montrond et Orval

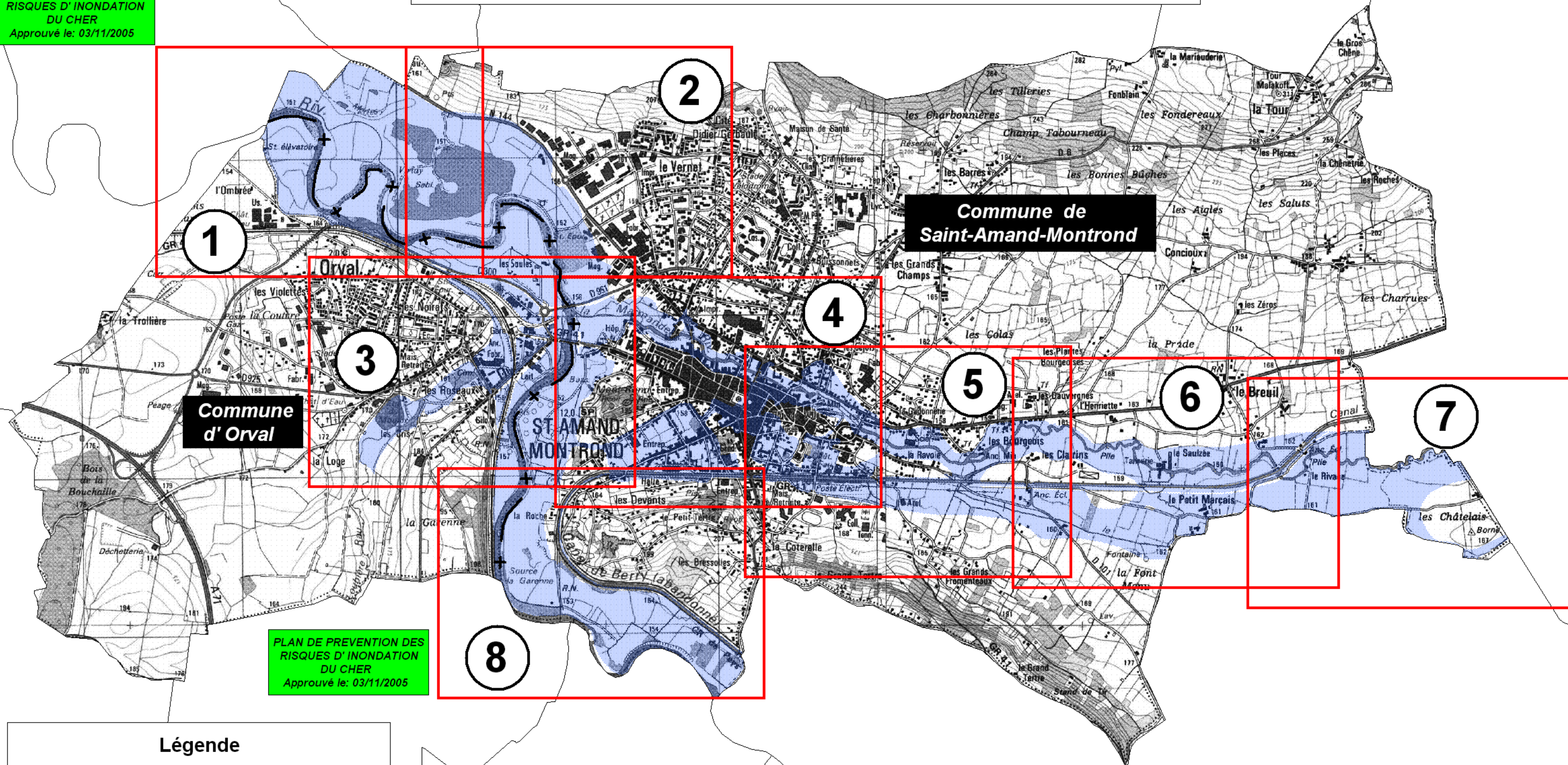
Octobre 2009

CARTES DE ZONAGE



PLAN DE PREVENTION DES
RISQUES D'INONDATION
DU CHER
Approuvé le: 03/11/2005

PLAN D' ASSEMBLAGE du PPRI CHER , LOUBIERE et MARMANDE à SAINT- AMAND- MONTROND et ORVAL



Légende



cartes au 1/5000



zone inondable

Echelle : 1/25 000 - fond de plan - ©IGN : SCAN 25©

0 1 Km









Direction Départementale de l' Equipement et de l' Agriculture du CHER
Service des Risques - Mars 2009



CARTE DE ZONAGE REGLEMENTAIRE

Planche 1

LEGENDE

-  Contour de la zone inondable
 -  Zone hors d'eau
 -  Zone inondable A :
 - Aléa 1 :
Aléa moyen :
profondeur de
submersion < à 1 m
 - Aléa 2 :
aléa fort :
profondeur de
submersion > à 1 m
 -  Secteur d'aléa 1
 -  Secteur d'aléa 2
 -  Autre secteur d'aléa 2
 -  Zone inondable B
 -  Limite communale
- Echelle : 1/5000 - Fond de plan : cadastre numérisé
- 0 250 m

Direction Départementale de l'Équipement et de l'Agriculture du CHER
Service des Risques - Mars 2009

Commune de
Bruère - Allichamps

Commune de
La Celle

Commune de
Saint-Amand-Montrond

Commune d'Orval

Plan d'eau en cours de
réalisation

A2

A2

A1

A2

Rivière le Cher

A2

A2

A2

A2

A2

A2

A2

A2

CARTE DE ZONAGE REGLEMENTAIRE

Planche 2



LEGENDE

Contour de la zone inondable



Zone hors d'eau



Zone inondable A :

Aléa 1 :
Aléa moyen :
profondeur de
submersion < à 1 m



Secteur d'aléa 1



Secteur d'aléa 2

Aléa 2 :
aléa fort :
profondeur de
submersion > à 1 m



Autre secteur d'aléa 2



Zone inondable B



Limite communale

Echelle : 1/5000 - Fond de plan : cadastre numérisé

0 250 m

Direction Départementale de l'Équipement et de l'Agriculture du CHER
Service des Risques - Mars 2009

Commune de
Meillant

Commune de
Saint-Amand-Montrond

Commune d'Orval

Plan d'eau en cours de
réalisation

A1

A2

B

A1

A1

A1

A2

A1

A2

A2

A2

A2

A2

A2

A2

Rivière

le Cher

STEP

Intermarché



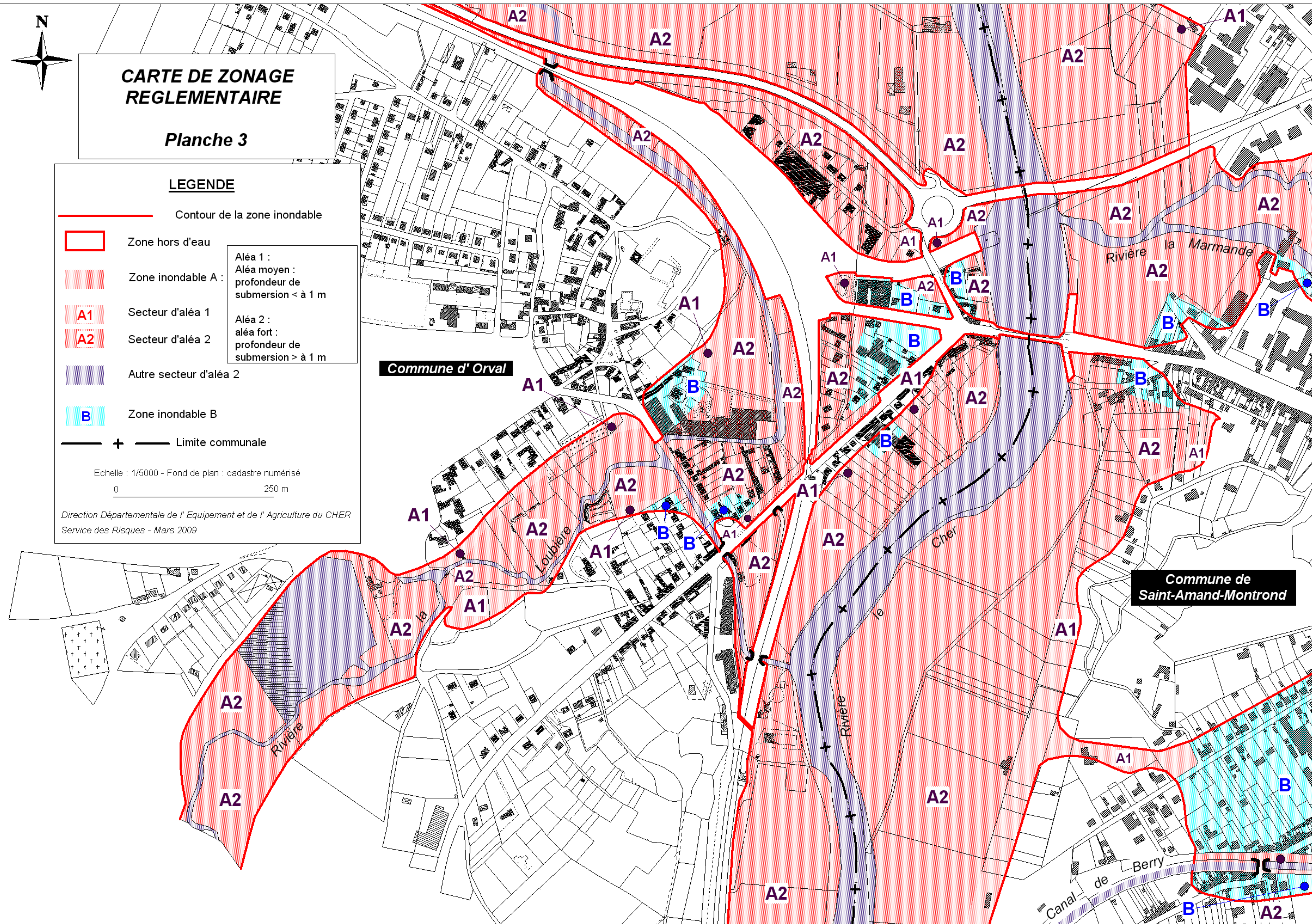
CARTE DE ZONAGE REGLEMENTAIRE

Planche 3

LEGENDE

- Contour de la zone inondable
 - Zone hors d'eau
 - Zone inondable A :
 - Aléa 1 : Aléa moyen : profondeur de submersion < à 1 m
 - Aléa 2 : Aléa fort : profondeur de submersion > à 1 m
 - Secteur d'aléa 1
 - Secteur d'aléa 2
 - Autre secteur d'aléa 2
 - Zone inondable B
 - Limite communale
- Echelle : 1/5000 - Fond de plan : cadastre numérisé
- 0 250 m

Direction Départementale de l'Équipement et de l'Agriculture du CHER
Service des Risques - Mars 2009



CARTE DE ZONAGE REGLEMENTAIRE

Planche 4

LEGENDE

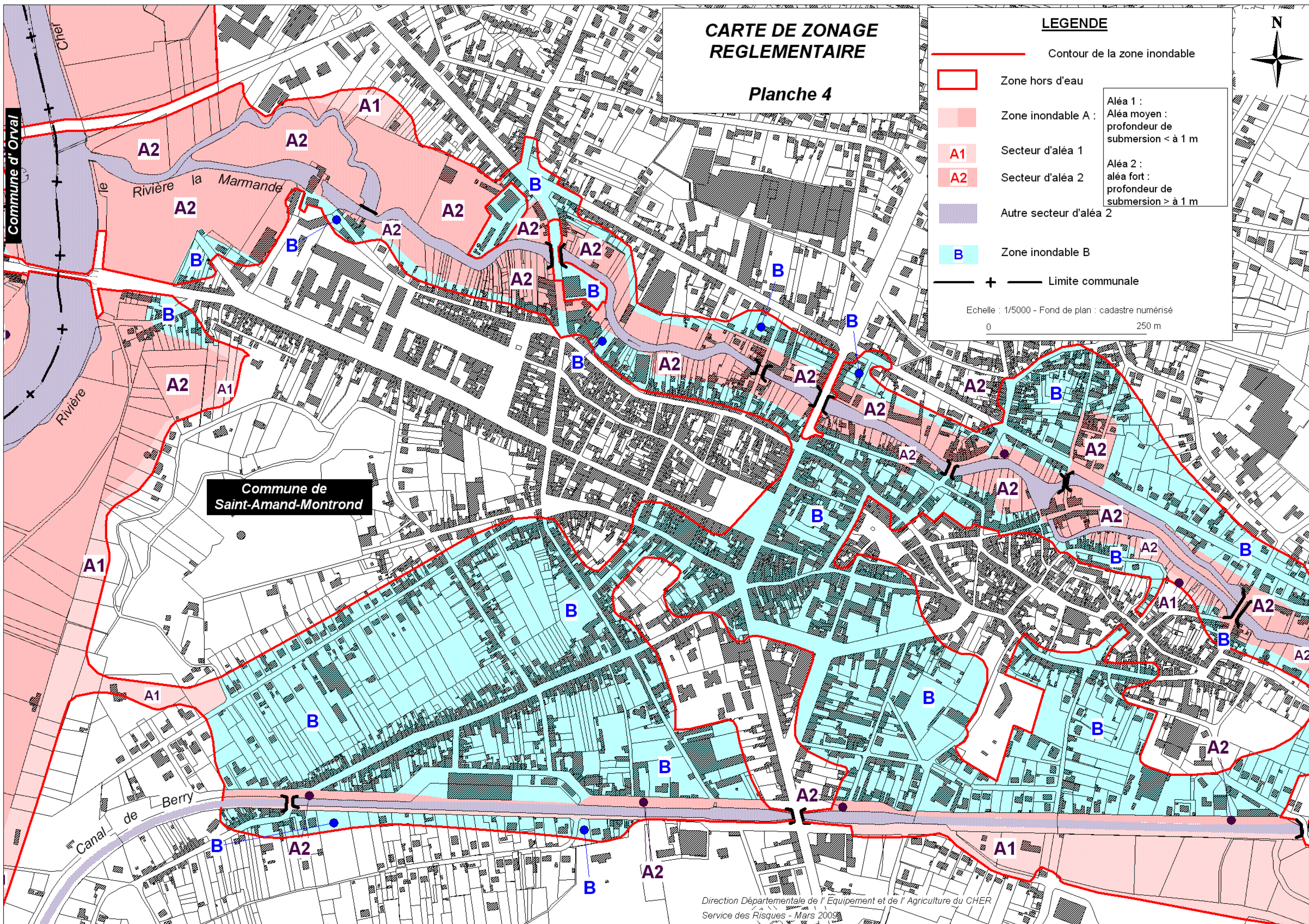
- Contour de la zone inondable
- Zone hors d'eau
- Zone inondable A :
 - A1 Secteur d'aléa 1
 - A2 Secteur d'aléa 2
- Autre secteur d'aléa 2
- Zone inondable B
- Limite communale

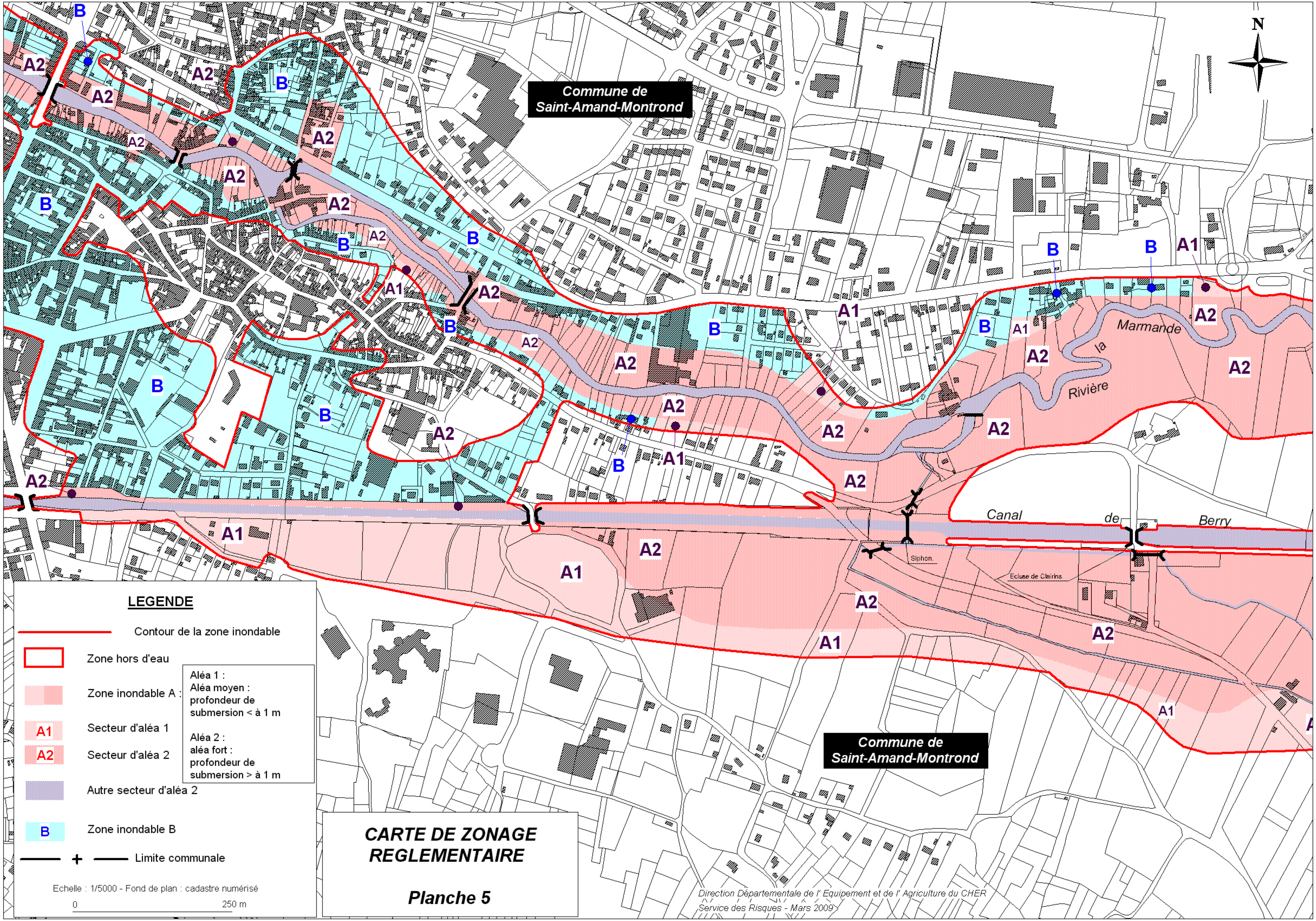
Aléa 1 :
Aléa moyen :
profondeur de
submersion < à 1 m

Aléa 2 :
aléa fort :
profondeur de
submersion > à 1 m

Echelle : 1/5000 - Fond de plan : cadastre numérisé

0 250 m





Commune de Saint-Amand-Montrond

Commune de Saint-Amand-Montrond

LEGENDE

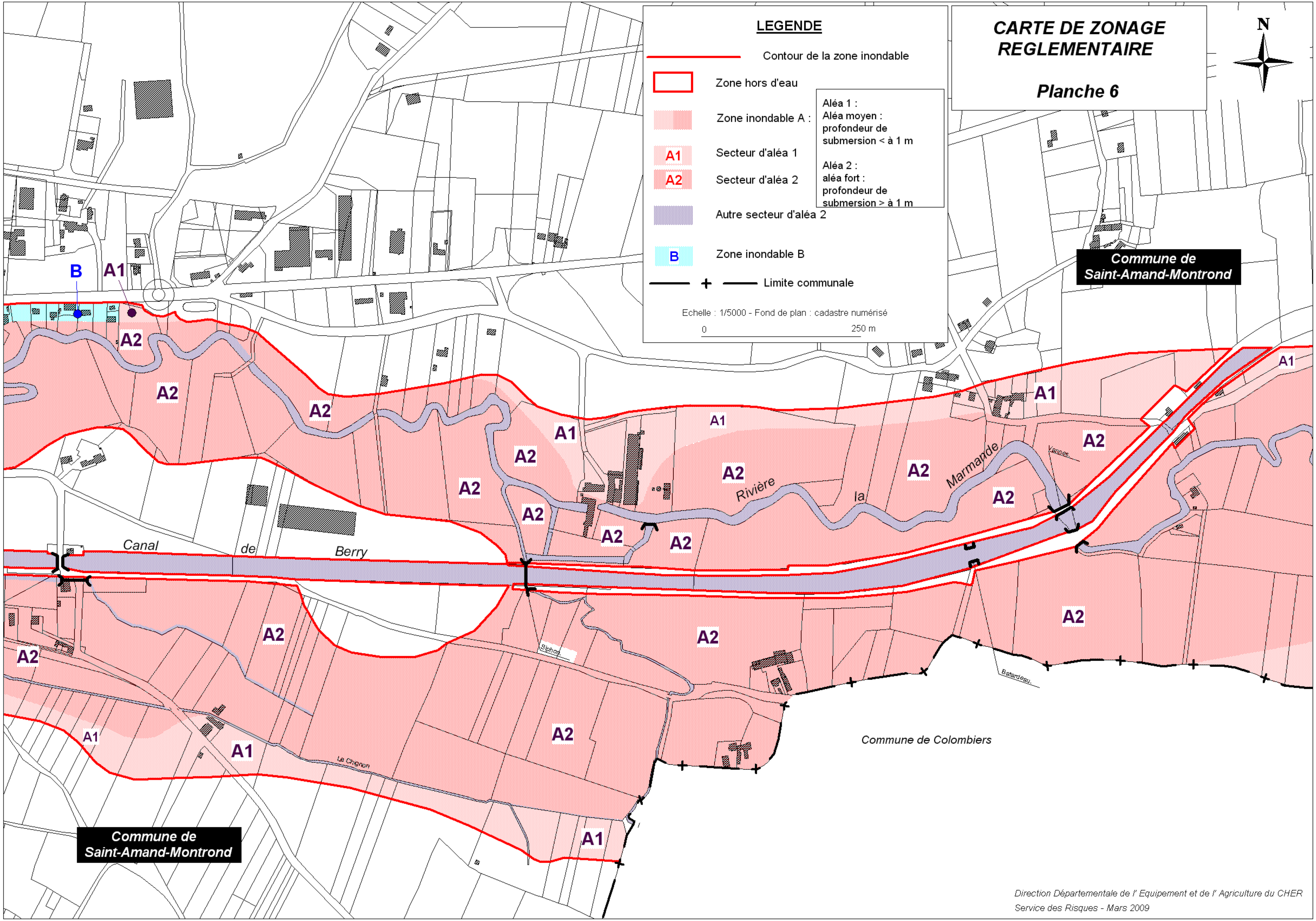
- Contour de la zone inondable
- Zone hors d'eau
- Zone inondable A :
 - Aléa 1 : profondeur de submersion < à 1 m
 - Aléa 2 : aléa fort : profondeur de submersion > à 1 m
- Secteur d'aléa 1
- Secteur d'aléa 2
- Autre secteur d'aléa 2
- Zone inondable B
- Limite communale

**CARTE DE ZONAGE
REGLEMENTAIRE**

Planche 5

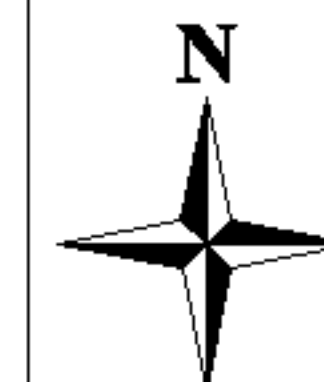
Echelle : 1/5000 - Fond de plan : cadastre numérisé
0 250 m

Direction Départementale de l' Equipement et de l' Agriculture du CHER
Service des Risques - Mars 2009



CARTE DE ZONAGE REGLEMENTAIRE

Planche 7



Commune de Saint-Pierre-les-Etieux

Commune de
Saint-Amand-Montrond

LEGENDE

Contour de la zone inondable



Zone hors d'eau



Zone inondable A :

Aléa 1 :
Aléa moyen :
profondeur de
submersion < à 1 m



Secteur d'aléa 1



Secteur d'aléa 2

Aléa 2 :
aléa fort :
profondeur de
submersion > à 1 m



Autre secteur d'aléa 2



Zone inondable B



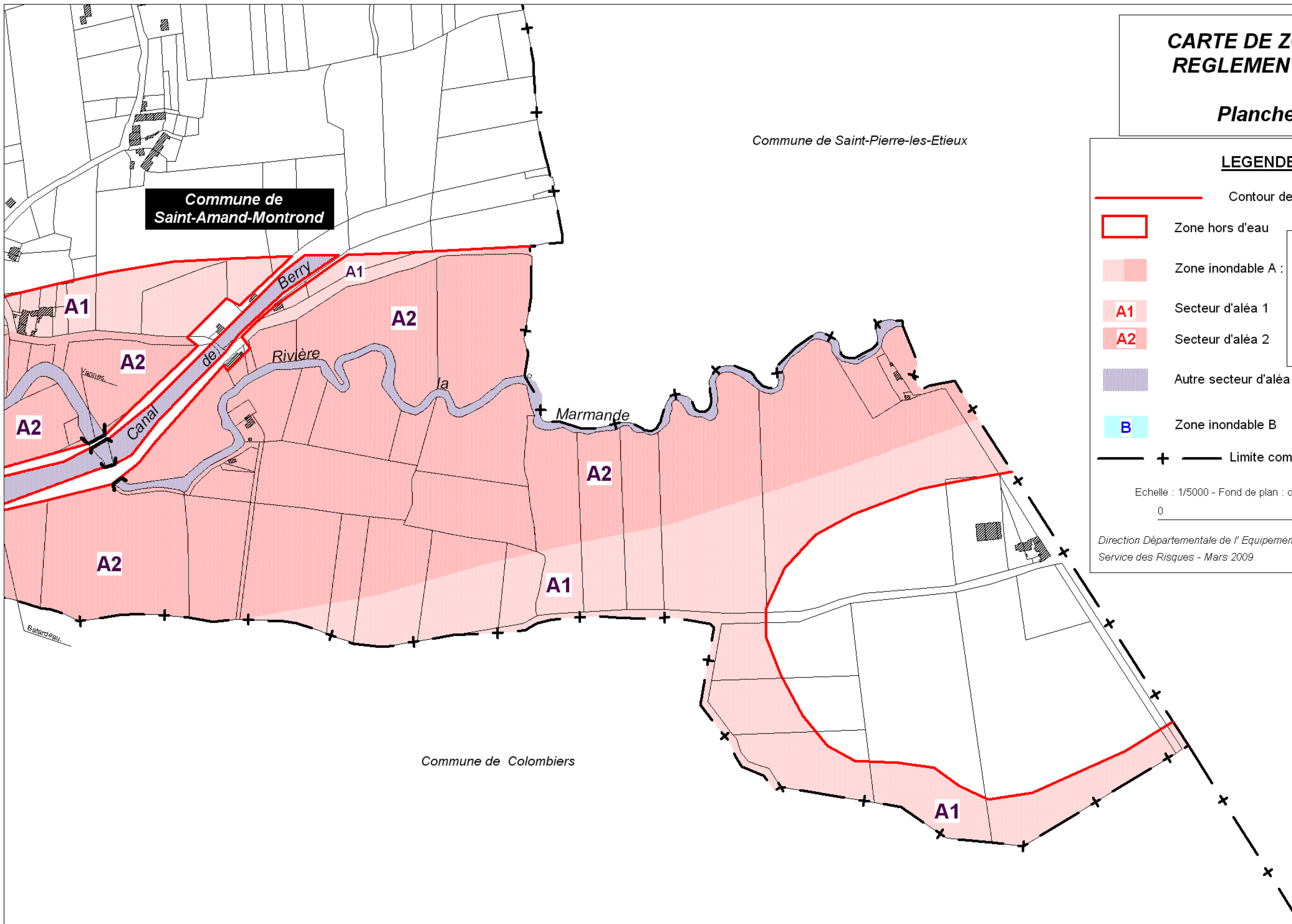
Limite communale

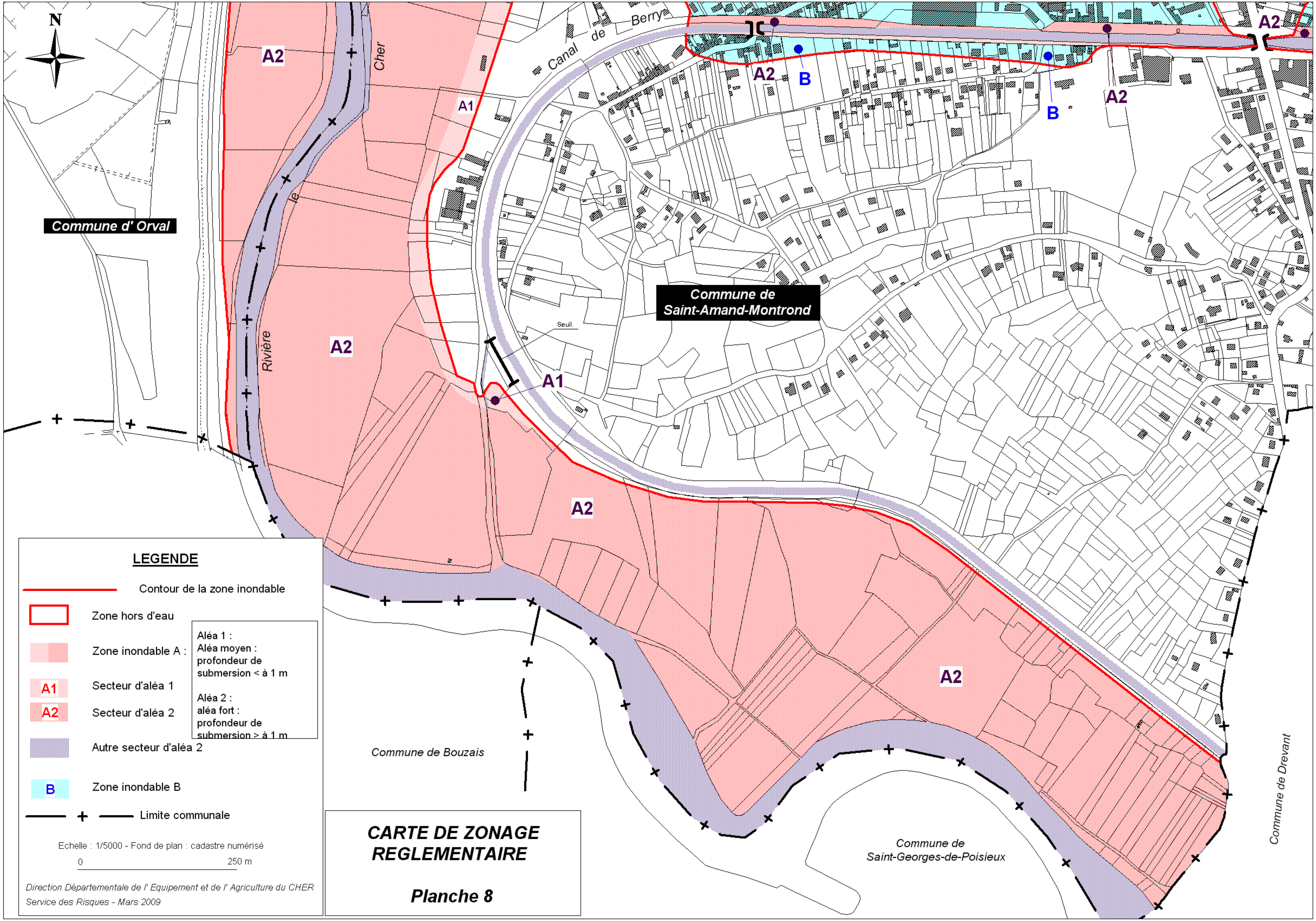
Echelle : 1/5000 - Fond de plan : cadastre numérisé

0 250 m

Direction Départementale de l'Équipement et de l'Agriculture du CHER
Service des Risques - Mars 2009

Commune de Colombiers





LEGENDE

- Contour de la zone inondable
- Zone hors d'eau
- Zone inondable A :
 - Aléa 1 : Aléa moyen : profondeur de submersion < à 1 m
 - Aléa 2 : aléa fort : profondeur de submersion > à 1 m
- A1 Secteur d'aléa 1
- A2 Secteur d'aléa 2
- Autre secteur d'aléa 2
- B Zone inondable B
- Limite communale

Echelle : 1/5000 - Fond de plan : cadastre numérisé
0 250 m

**CARTE DE ZONAGE
REGLEMENTAIRE**

Planche 8